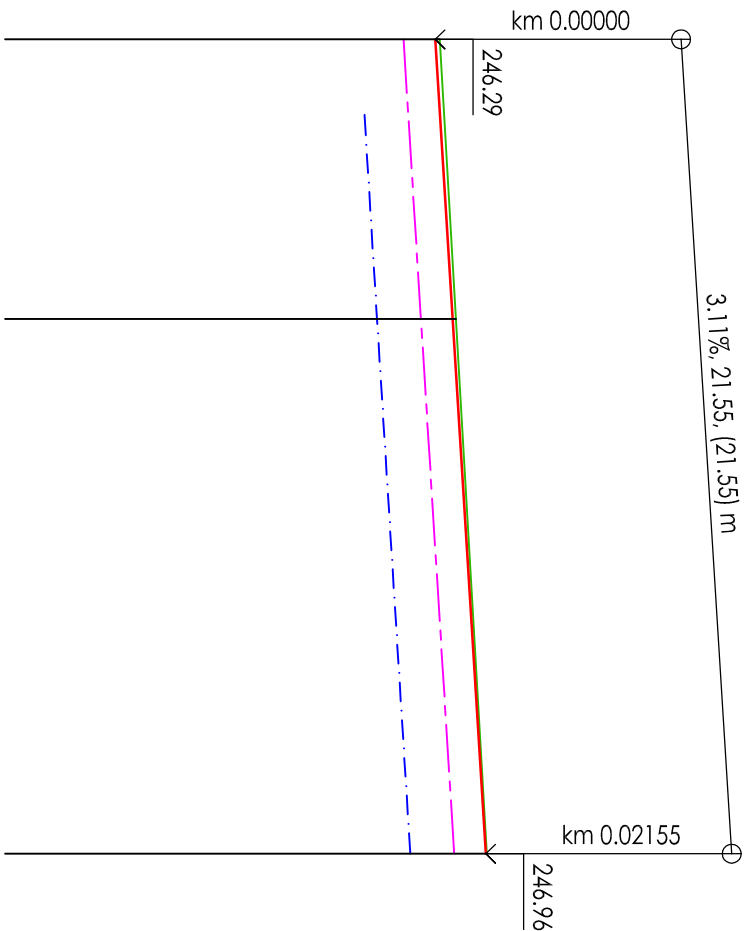


POVRCH  
KATASTR

účelová komunikace-asfalt	
Řečkovice	21.55

## VĚTEV B

SKLONOVÉ POMĚRY  
MĚŘITKA X / Y 1:200 / 1:100  
LEGENDA TYPŮ ČAR  
TERÉN  
NIVELÉTA  
KONSTRUKCE KOMUNIKACE  
VSAKOVACÍ DRENAŽ



# TRATIVODY

# KÓTY VRCHOL. POLYGONU

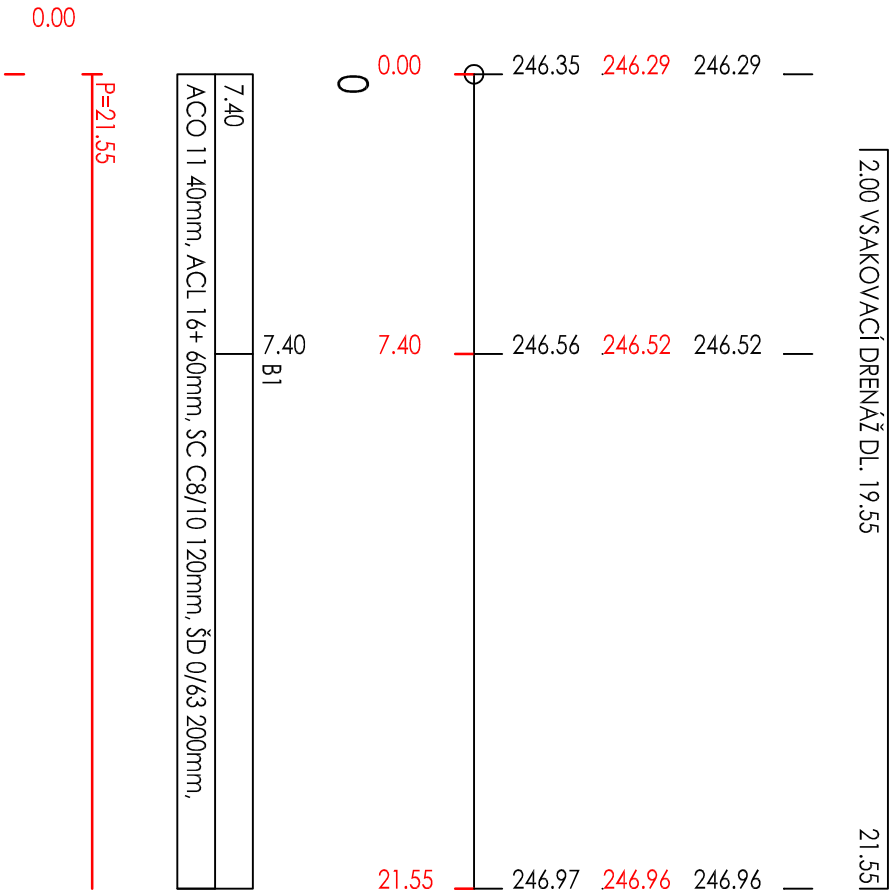
## KÓTY NIVELETY


KÓTY TERÉNU  
SROVNÁVACÍ ROVINA: 234

# STANIČENÍ

# VZDÁLENOST PŘÍČNÝCH ŘEZŮ KONSTRUKCE KOMUNIKACE

SMĚROVÉ POMĚRY


$$\pm 0,000 = 246,400 \text{ m n.m. Bpv}$$

Projektant	Atelier WIK s.r.o., Rosického náměstí 6, 616 00 Brno, tel: 605 282 845, e-mail: atelier@wik.cz				
Autor návrhu	ING. ARCH. VÍT VENCOUR	Datum	06 / 2019		
HIP	ING. ARCH. DAVID KOTLÁN	Formát	2 A4		
Zodpovědný projektant	ING. MILAN ZEZULA	Stupeň	Ús+OHL		
Vypracoval	ING. MILAN ZEZULA	Č. zakázky	007 / 2019		
Kontroloval	ING. ARCH. VÍT VENCOUR	Měřítko	1:200/100		
Investor	Městská část Brno - Řečkovice a Mokrá Hora, Palackého nám. 11, 621 00 Brno				
Název akce	HŘIŠTĚ PŘÍ ZŠ HORÁCKÉ NÁMĚSTÍ, BRNO - ŘEČKOVICE			Č. soupravy	
Místo stavby	PAR.Č. 4862/1, K.Ú. ŘEČKOVICE			Č. výkresu	
SO 04 ZPEVNĚNÉ PLOCHY A SADOVÉ ÚPRAVY				D.4.5	
PODÉLNÝ PROFIL - VĚTEV B					